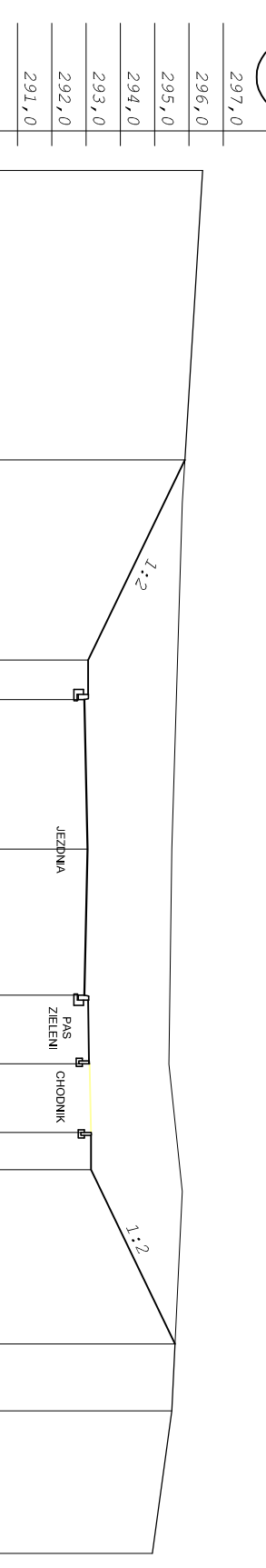
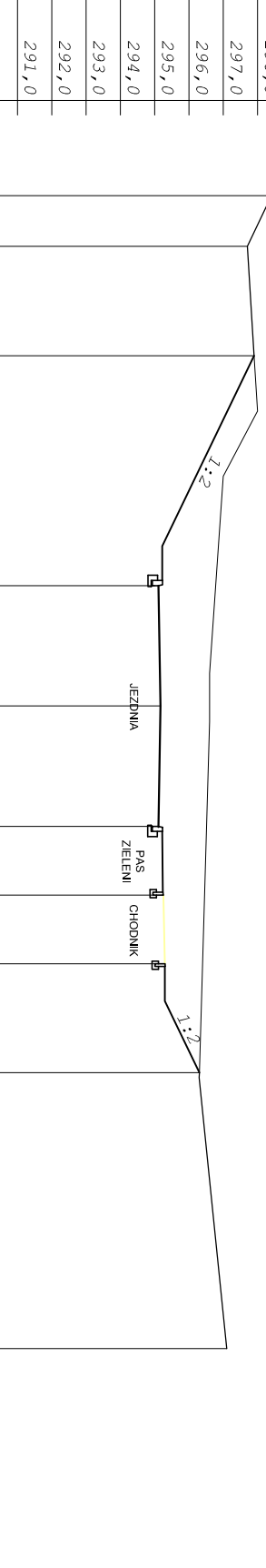


km 0+39.66 **D3**



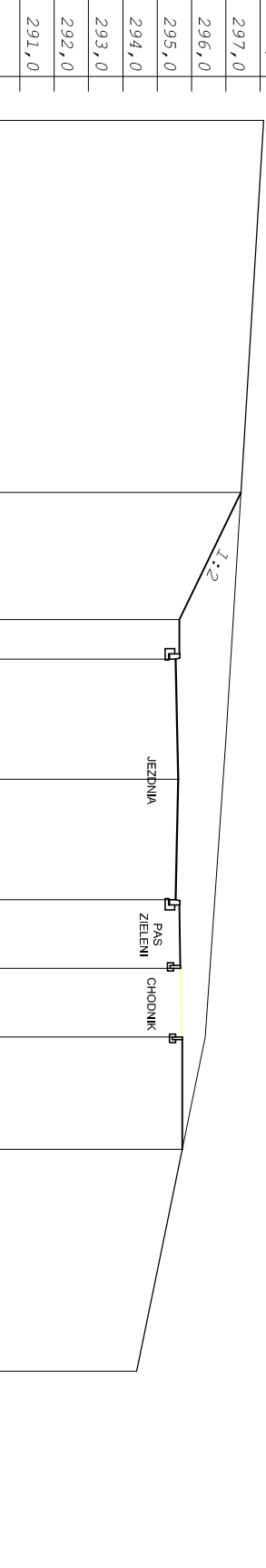
p.p. 290.00	
RZĘDNE PROJEKTOWANE	295,88
RZĘDNE ISTNIEJĄCE	296,40
ODLEGŁOŚCI	19,75
11,33	
5,50	
4,35	
0,00	
4,25	
6,25	
8,25	
9,33	
14,40	
16,35	
20,50	

km 0+77.40 **D6**



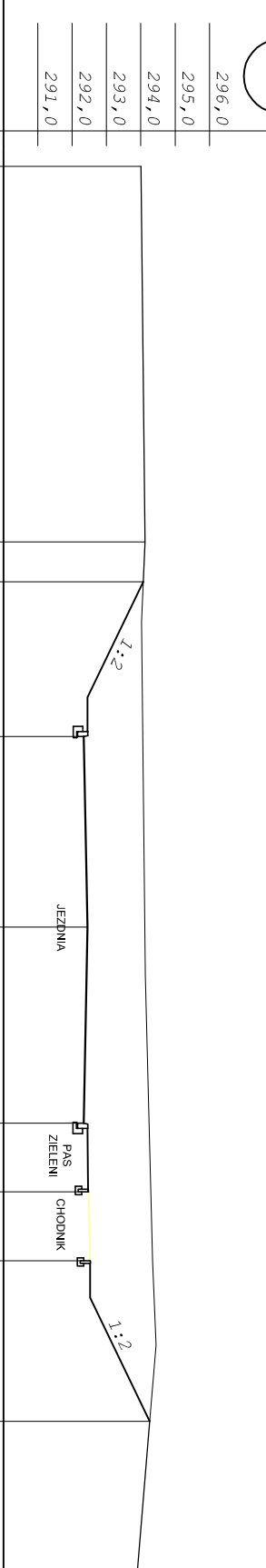
p.p. 290.00	
RZĘDNE PROJEKTOWANE	297,90
RZĘDNE ISTNIEJĄCE	298,40
ODLEGŁOŚCI	14,84
13,38	
9,88	
3,50	
0,00	
3,50	
5,50	
7,50	
10,33	
18,69	
27,00	

km 0+98.92 **D7**



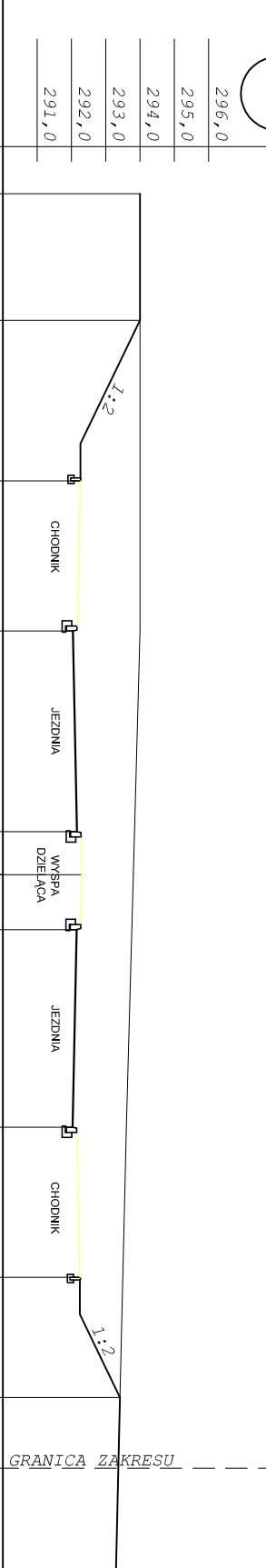
p.p. 290.00	
RZĘDNE PROJEKTOWANE	297,41
RZĘDNE ISTNIEJĄCE	298,10
ODLEGŁOŚCI	19,18
8,35	
4,65	
3,50	
0,00	
3,50	
5,50	
7,50	
10,77	
17,23	

km 0+24.95 **D2**



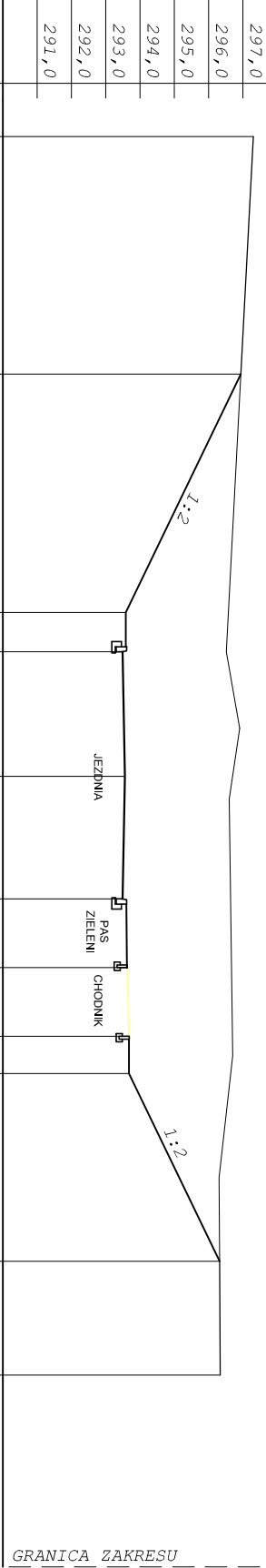
p.p. 290.00	
RZĘDNE PROJEKTOWANE	294,08
RZĘDNE ISTNIEJĄCE	294,00
ODLEGŁOŚCI	22,14
11,21	
10,05	
5,54	
0,00	
5,71	
7,71	
9,71	
14,39	
19,32	

km 0+15.85 **D1**



p.p. 290.00	
RZĘDNE PROJEKTOWANE	292,28
RZĘDNE ISTNIEJĄCE	294,00
ODLEGŁOŚCI	19,82
16,22	
11,46	
7,09	
1,25	
0,00	
1,60	
7,35	
11,72	
15,29	
17,30	
20,36	

km 0+48.14 **D4**



p.p. 290.00	
RZĘDNE PROJEKTOWANE	296,94
RZĘDNE ISTNIEJĄCE	297,30
ODLEGŁOŚCI	18,61
11,70	
4,77	
3,62	
0,00	
3,57	
5,57	
7,57	
8,65	
14,11	
17,42	
23,00	

**STUDIO INŻYNIERSKIE MKM Spółka Jawna**  
 ul. Lini Europejskiej 10/72  
 32-602 OSWIECIM  
 tel. 500 107 085, (033) 878 28 72,  
 500 107 084, 504 078 174

Investor: Urząd Miejski w Beżynie  
 ul. 11 Lipowada 20  
 42-500 Beżyna

adres inwestycji: Beżyna, dzielnica Wierpie

temat projektu: KOMPLEKSOWE URZĄDZENIE TERENU INWESTYCYJNEGO W DZIAŁKACH WŁASNE WŁADNIE W ŚWIETLE WSKAZAŃ WIAZĄCYCH Z BUDOWĄ DRÓG I KANALIZACJI  
 W ŚWIETLE PROJEKTOWANEJ DŁGIEJ BUDOWY DRÓG I KANALIZACJI

tytuł rysunku: **PRZEKROJE POPRZECZNE D1 - D7**

faza projektu: **PROJEKT BUDOWLANY**

branża: **DRÓGI**

opracował: inż. Mariel Bahik

projektował: inż. Krzysztof Strząpek

nr upr. SIA/17553/F/WO/007

nr upr. SIA/17553/F/WO/007

skala: 1:200

data: X.2009r.

podpis: [signature]

nr rysunku: 5.1